

Kaartenkatern

Inhoudsopgave

Overzichtskaarten

Wereld	3
Europa	4
Zuidoost-Azië	5
Brazilië	6
Nederland	7
Noord-Nederland	8
Midden-Nederland	9

Thematische kaarten

Aarde Platen tektoniek	10
Aarde Minerale grondstoffen	11
Aarde Klimaat	12
Brazilië Mijnenbouw, industrie en dienstverlening	13
Nederland Grondsoorten	14

Behoudens de in of krachtens de Auteurswet gestelde uitzonderingen mag niets uit dit werk zonder voorafgaande schriftelijke toestemming van de uitgever openbaar worden gemaakt en/of verveelvoudigd door middel van druk, fotokopie, scanning, computersoftware of andere elektronische verveelvoudiging of op welke wijze dan ook.





LEGENDA

- Land en water**
- +2038 Hoogtepunt met hoogtecijfer (in meters)
 - = Bergpas
 - 2560 Dieptecijfer (in meters)
 - Landijs, gletsjer
 - Moeras
 - Meer met hoogte waterspiegel (in meters)
 - Zoutmeer
 - Meer met wisselende kustlijn
 - Koraalrif
 - Rivier
 - Wadi
 - Rivier met waterval of stroomversnelling
 - Stuwdam en stuwmeer
 - Kanaal

Verkeer

- Auto(snel)weg
- Wegen in aanleg
- Verkeerstunnel
- Spoorweg
- Hogesnelheidslijn
- Spoorwegtunnel
- Luchthaven
- Vliegveld
- Veerdienst

Grenzen

- Landsgrens
- Landsgrens, omstreden of niet definitief
- Provincie- of overeenkomstige grens
- Grens van politiek afhankelijk gebied
- Nationaal park
- Datumgrens

Plaatsymbolen

- Plaats met 5 miljoen inwoners of meer
- Plaats met 1 - 5 miljoen inwoners
- Plaats met 500 000 - 1 miljoen inwoners
- Plaats met 250 000 - 500 000 inwoners
- Plaats met 100 000 - 250 000 inwoners
- Plaats met 50 000 - 100 000 inwoners
- Plaats met minder dan 50 000 inwoners
- hoofdstad binnen de agglomeratie van een andere stad

Overige symbolen

- Bijzonder gebouw
- Ruïne
- Werkzame vulkaan
- Epicentrum aardbeving
- Magnetische pool
- Waarnemingsstation





LEGENDA

- Land en water**
- +2038 Hoogtepunt met hoogtecijfer (in meters)
 - = Bergpas
 - 2560 Dieptecijfer (in meters)
 - Landijs, gletsjer
 - Moeras
 - 183 Meer met hoogte waterspiegel (in meters)
 - Zoutmeer
 - Meer met wisselende kustlijn
 - Koraalrif
 - Rivier
 - Wadi
 - Rivier met waterval of stroomversnelling
 - Stuwdam en stuwmeer
 - Kanaal

- Verkeer**
- Autosnelweg } op overzichtskaarten
 - Autoweg } 1 : 7500000 en groter
 - Auto(snel)weg op overzichtskaarten
 - kleiner dan 1 : 7500000
 - Wegen in aanleg
 - Verkeertunnel
 - Spoorweg
 - Hogesnelheidslijn
 - Spoorwegtunnel
 - Luchthaven
 - Vliegveld
 - Veerdienst

- Grenzen**
- Landsgrens
 - Landsgrens, omstreden of niet definitief
 - Provincie- of overeenkomstige grens
 - Grens van politiek afhankelijk gebied
 - Nationaal park
 - Datumgrens

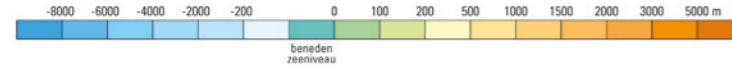
- Plaatsymbolen**
- BEIJING Plaats met 10 miljoen inwoners of meer
 - NEW YORK Plaats met 5 - 10 miljoen inwoners
 - BRASÍLIA Plaats met 2,5 - 5 miljoen inwoners
 - SOFIA Plaats met 1 - 5 miljoen inwoners
 - Benghazi Plaats met 500 000 - 1 miljoen inwoners
 - Córdoba Plaats met 250 000 - 500 000 inwoners
 - Hobart Plaats met 100 000 - 250 000 inwoners
 - Siena Plaats met 50 000 - 100 000 inwoners
 - Narvik Plaats met 10 000 - 50 000 inwoners
 - Aspen Plaats met minder dan 10 000 inwoners
 - New Delhi Hoofdstad binnen de agglomeratie van een andere stad

Op overzichtskaarten met een schaal van 1 : 12500000 en groter geven de symbolen de steden weer, op kleinere schalen worden de agglomeraties weergegeven.

Schaal 1 : 6000000 en groter

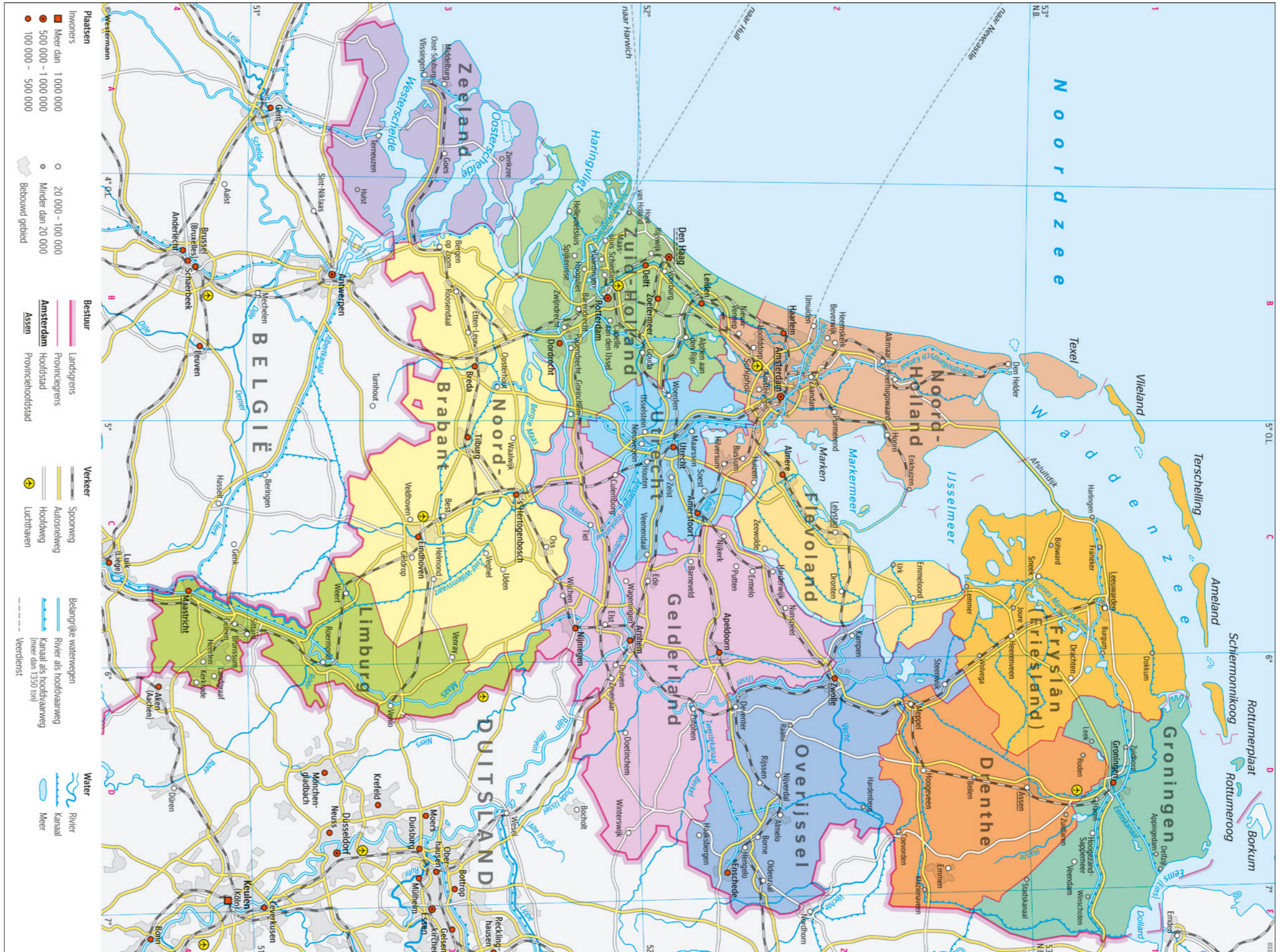
Stedelijke agglomeratie met 1 miljoen inwoners of meer (voor België en de Alpen gelden andere richtlijnen; zie aldaar)

- Overige symbolen**
- Bijzonder object
 - Ruïne
 - Magnetische pool



Schaal 1: 20.000.000

© Noordhoff Uitgevers bv



Schaal 1 : 1.200.000



NEDERLAND

Land en water

- Akkerbouw
- Tuinbouw
- Glastuinbouw
- Grasland
- Bos
- Heide
- Strand en duinen
- Stuifzand
- Overige natuur
- Woongebied
- Industrie- of haven terrein
- Bij laagwater droogvallende grond
- Diepte minder dan 5 meter
- Diepte 5 - 10 meter
- Diepte 10 - 20 meter
- Diepte 20 meter of meer
- Meer
- Rivier of beek
- Rivier met sluis
- Kanaal; dikte naar belangrijkheid
- Dijk
- Kade, pier
- Hoogtepunt (in meters)
- Waterkering

Verkeer

- Autosnelweg (met A-nummer)
- Autosnelweg in aanleg of geploteerd
- Hoofdweg
- Hoofdweg in aanleg of geploteerd
- Wegtunnel
- Spoorweg
- Spoorwegtunnel
- HSL-spoorweg
- HSL-spoorwegtunnel
- Luchthaven
- Vliegveld
- Veerdienst

Grenzen*

- Landsgrens
- Provinciegrens

Plaatsymbolen

- Plaatsymbolen op overzichtskarten:**
- LEIDEN Plaats met 50 000 inwoners of meer
 - Sneek Plaats met 25 000 - 50 000 inwoners
 - Baarn Plaats met 10 000 - 25 000 inwoners
 - Vaals Plaats met 5000 - 10 000 inwoners
 - Rolde Plaats met 1000 - 5000 inwoners
 - Vasse Plaats met minder dan 1000 inwoners
 - uBURG Stadsdeel, wijk

Overige symbolen

- Vuurtoren
- Kasteel
- Radio-, tv-zender
- Bijzonder object

Schaal 1: 700.000

© Noordhoff Uitgevers bv



NEDERLAND

Land en water

- Akkerbouw
- Tuinbouw
- Glastuinbouw
- Grasland
- Bos
- Heide
- Strand en duinen
- Stufzand
- Overige natuur
- Woongebied
- Industrie- of haven terrein
- Bij laagwater droogvallende grond
- Diepte minder dan 5 meter
- Diepte 5 - 10 meter
- Diepte 10 - 20 meter
- Diepte 20 meter of meer
- Meer
- Rivier of beek
- Rivier met sluis
- Kanaal; dikte naar belangrijkheid
- Dijk
- Kade, pier
- +32 Hoogtepunt (in meters)
- Waterkering

Verkeer

- Autosnelweg (met A-nummer)
- Autosnelweg in aanleg of geplande
- Hoofdweg
- Hoofdweg in aanleg of geplande
- Wegtunnel
- Spoorweg
- Spoorwegtunnel
- HSL-spoorweg
- HSL-spoorwegtunnel
- ✈ Luchthaven
- + Vliegveld
- ⚓ Veerdienst

Grenzen*

- Lands grens
- Provinciegrens

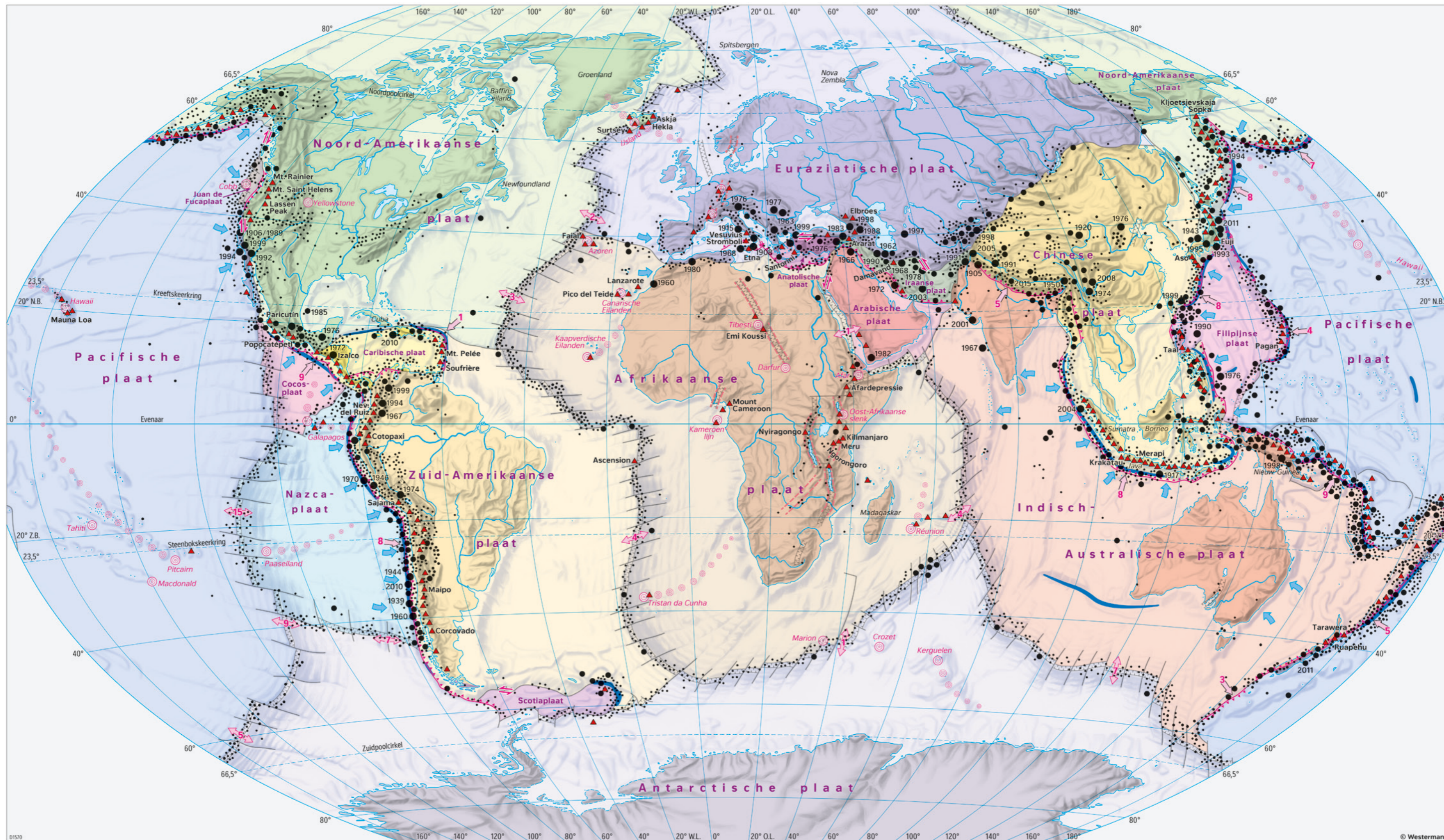
Plaatssymbolen

- Plaatssymbolen op overzichtskaarten:**
- Leiden Plaats met 50 000 inwoners of meer
 - Sneek Plaats met 25 000 - 50 000 inwoners
 - Baarn Plaats met 10 000 - 25 000 inwoners
 - Vaals Plaats met 5000 - 10 000 inwoners
 - Rolde Plaats met 1000 - 5000 inwoners
 - Vasse Plaats met minder dan 1000 inwoners
 - IJburg Stadsdeel, wijk

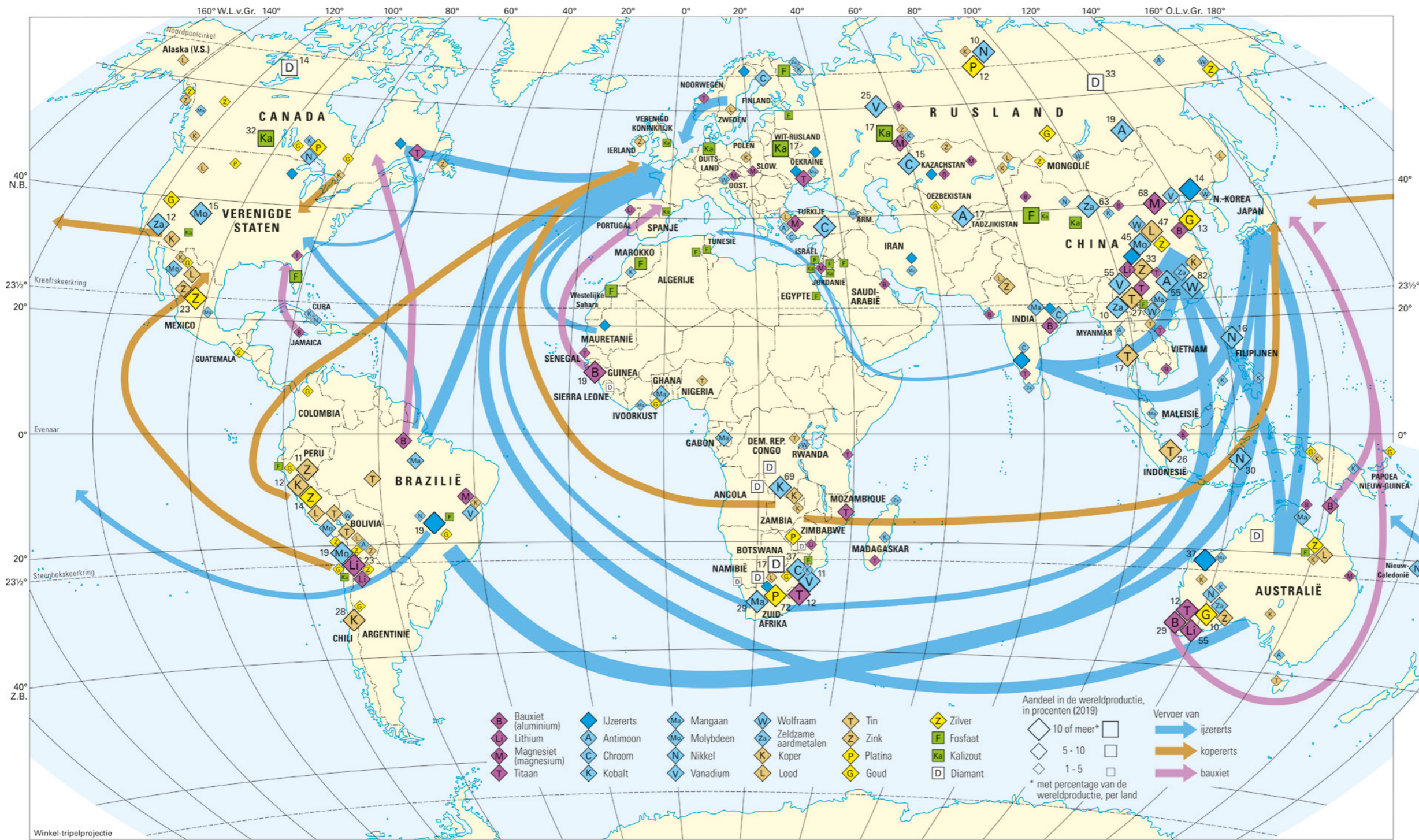
Overige symbolen

- T Vuurtoren
- X Kasteel
- R Radio-, tv-zender
- ▲ Bijzonder object

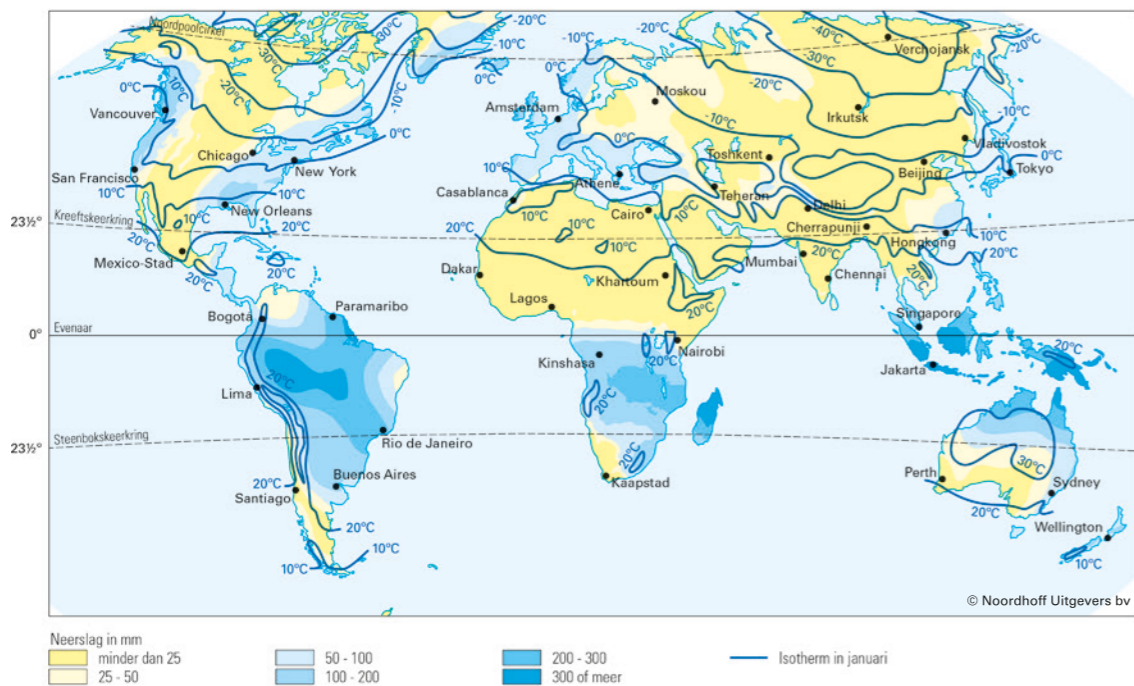
Schaal 1: 700.000



<p>Platentektoniek</p> <ul style="list-style-type: none"> Plaatgrens (deels vermoedelijk) Ontstaan van nieuwe plaatgrenzen Oceanische rug met dwarsbreuken en centrale kloof Trog 	<p>Aardbevingen</p> <ul style="list-style-type: none"> Epicentra van aard- en zeebevingen (tot 700 km diep) Zware tot zeer zware beving (sterkte hoger dan 7 op de schaal van Richter, hypocentrum minder dan 60 km diep) 	<p>Vulkanisme</p> <ul style="list-style-type: none"> 2011: Vulkan uit het kwartaal Hotspot in de aardmantel Ketten van dode vulkanen
<ul style="list-style-type: none"> Actieve subductie (met richting) Transforme plaatgrens Slenk Divergente beweging van platen (op de zeebodden) in cm/jaar Beweging van platen met richting in cm/jaar 	<p>Tsunami's</p> <ul style="list-style-type: none"> Tsunami'srisico 	

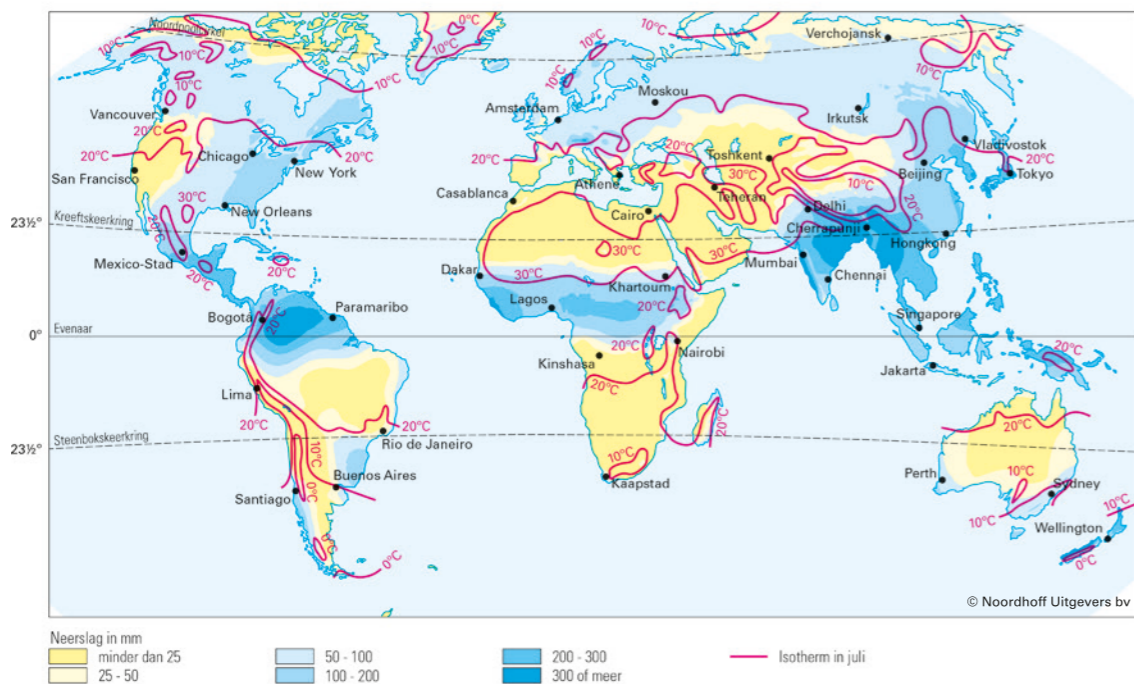


TEMPERATUUR EN NEERSLAG IN JANUARI



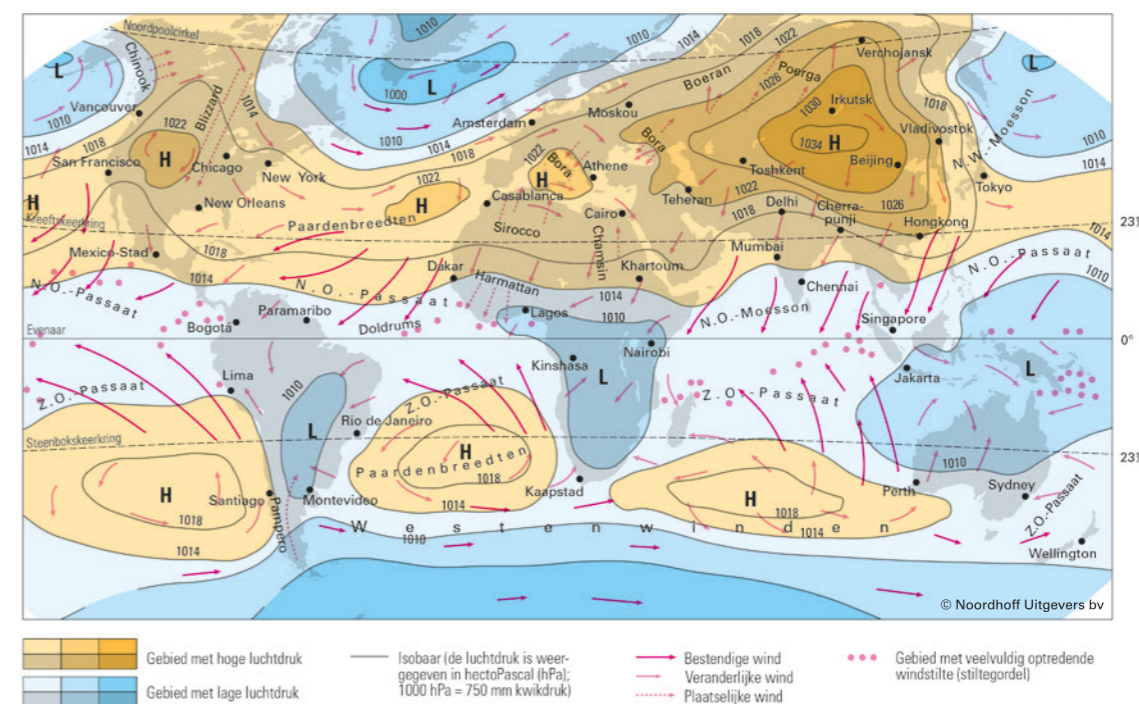
Schaal 1: 200.000.000

TEMPERATUUR EN NEERSLAG IN JULI



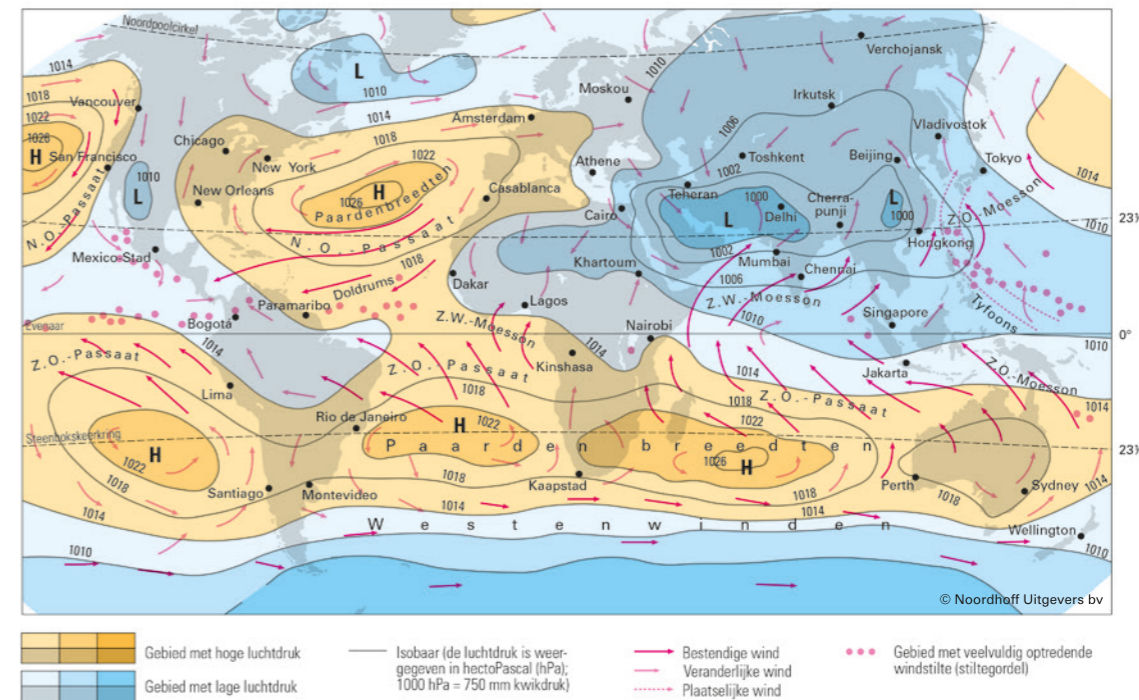
Schaal 1: 200.000.000

LUCHTDruk EN WINDEN IN JANUARI

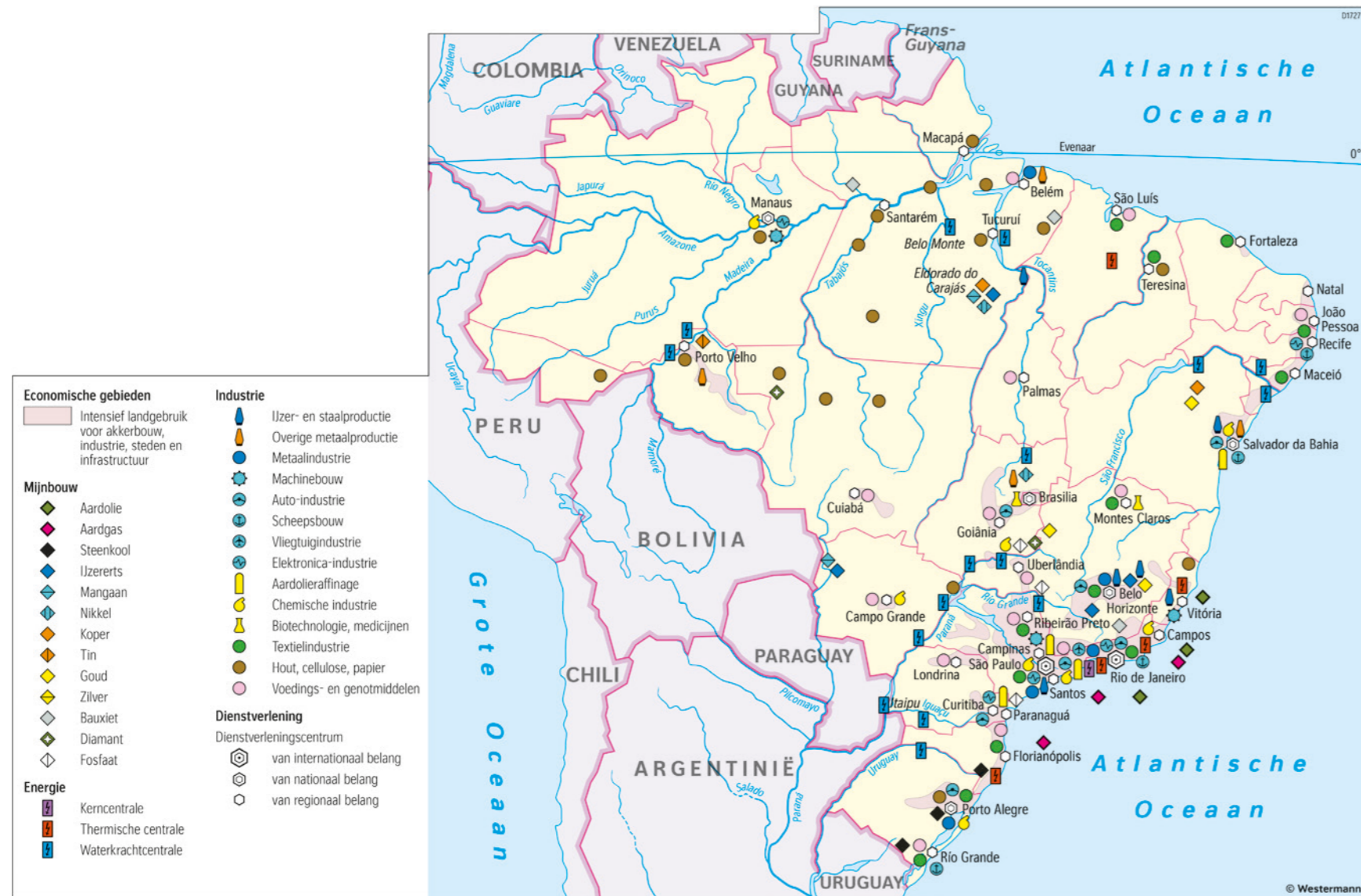


Schaal 1: 200.000.000

LUCHTDruk EN WINDEN IN JULI



Schaal 1: 200.000.000



Schaal 1: 30.000.000

